

Схема расположения границ публичного сервитута объекта  
электросетевого хозяйства:  
ВЛ-0,4 кВ ф. 1 КТП №583 г.Сыктывкар,  
расположенного по адресу: Российская Федерация, Республика Коми, г.  
Сыктывкар

Площадь испрашиваемого публичного сервитута: 42 кв.м

Каталог координат: Приложение 1 на 1 листе

Система координат: МСК-11, зона 4

Кадастровый номер земельного участка, в отношении которого  
испрашивается публичный сервитут: 11:05:0101002:1363; земли  
кадастрового квартала: 11:05:0101002

Утверждена

(наименование документа об утверждении, включая

наименования органов государственной власти или

органов местного самоуправления, принявших

решение об утверждении схемы или подписавших  
соглашение о перераспределении земельных участков)

от


№




Масштаб 1:600

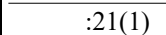
Условные обозначения:


 - граница объекта электросетевого хозяйства;

 - проектные границы публичного сервитута;

 - номер и граница кадастрового квартала;

 - граница и кадастровый номер земельного участка, содержащиеся в ЕГРН;

 - обозначение контура многоконтурного земельного участка;

 - обозначение и номер характерной точки проектных границ публичного сервитута.

**Каталог координат границ публичного сервитута  
объекта электросетевого хозяйства:  
«ВЛ-0,4 кВ ф. 1 КТП №583 г.Сыктывкар»**

<b>Площадь публичного сервитута: 42 кв.м.</b>		
<b>Метод определения координат: Метод спутниковых геодезических измерений (определений)</b>		
<b>Система координат: МСК - 11, зона 4</b>		
<b>Средняя квадратичная погрешность определения координат характерных точек контура (Mt) = 0,10 м</b>		
<b>Обозначение характерных точек границ</b>	<b>Координаты, м</b>	
	<b>X</b>	<b>Y</b>
<b>1</b>	<b>2</b>	<b>3</b>
1	637 137,80	4 435 800,70
2	637 137,50	4 435 804,68
3	637 134,47	4 435 804,46
4	637 126,89	4 435 801,87
5	637 128,18	4 435 798,09
6	637 135,28	4 435 800,51
1	637 137,80	4 435 800,70